

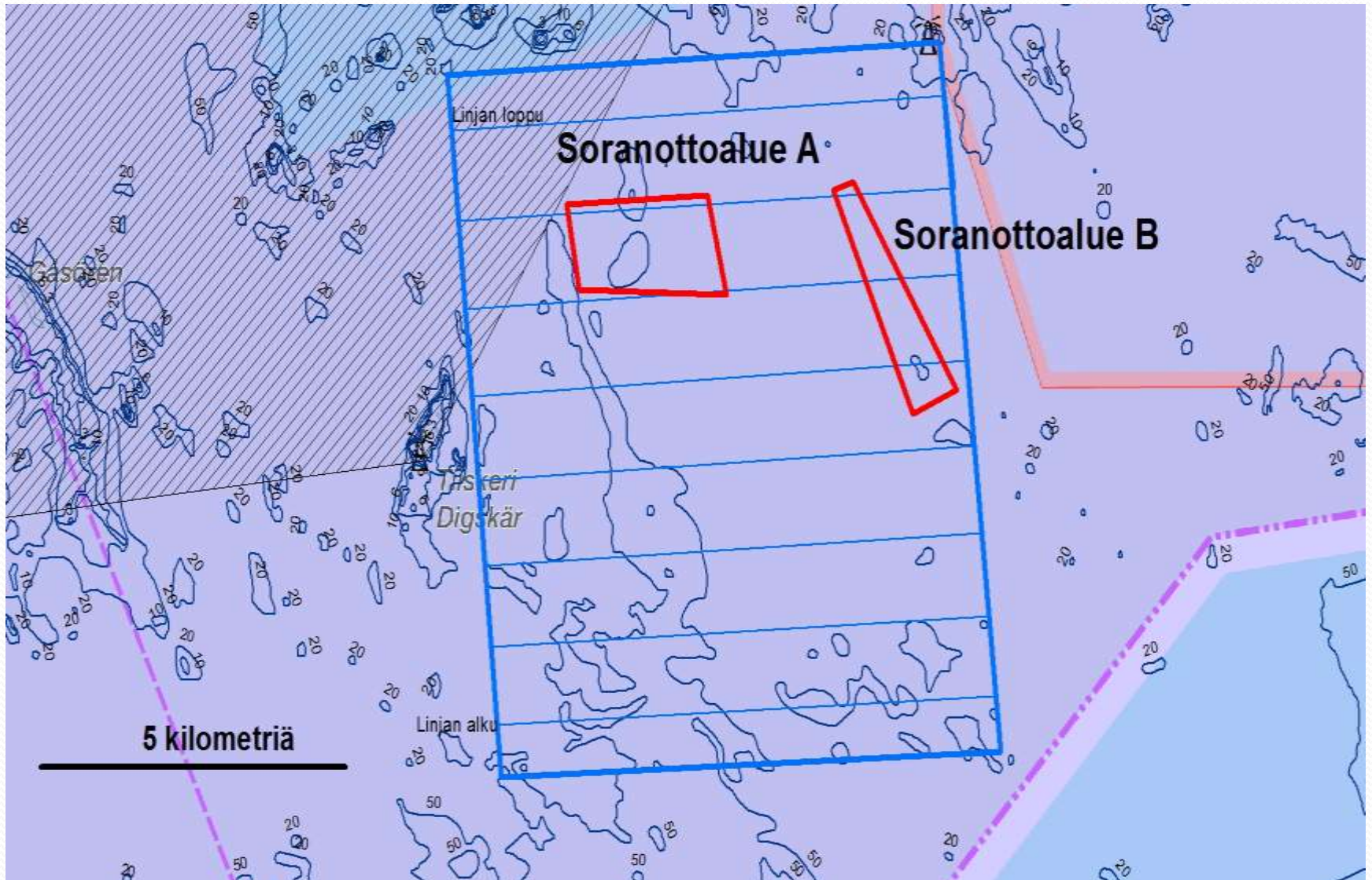
# Merilintulaskennat avomerellä

Kokemuksia kesältä 2018

# Taustaa

- Avomerellä lepäileviä ja ruokailevia lintuja on laskettu Suomessa hyvin vähän
- Ulkomeren matalikoille kohdistuu paineita mm. tuulivoiman ja merisoranoton johdosta
- Kesän 2018 aikana tehtiin Loviisan ulkomerialueella touko-lokakuun aikana kaksi laskentaa kuukaudessa ja selvitettiin aluetta käyttävää linnustoa

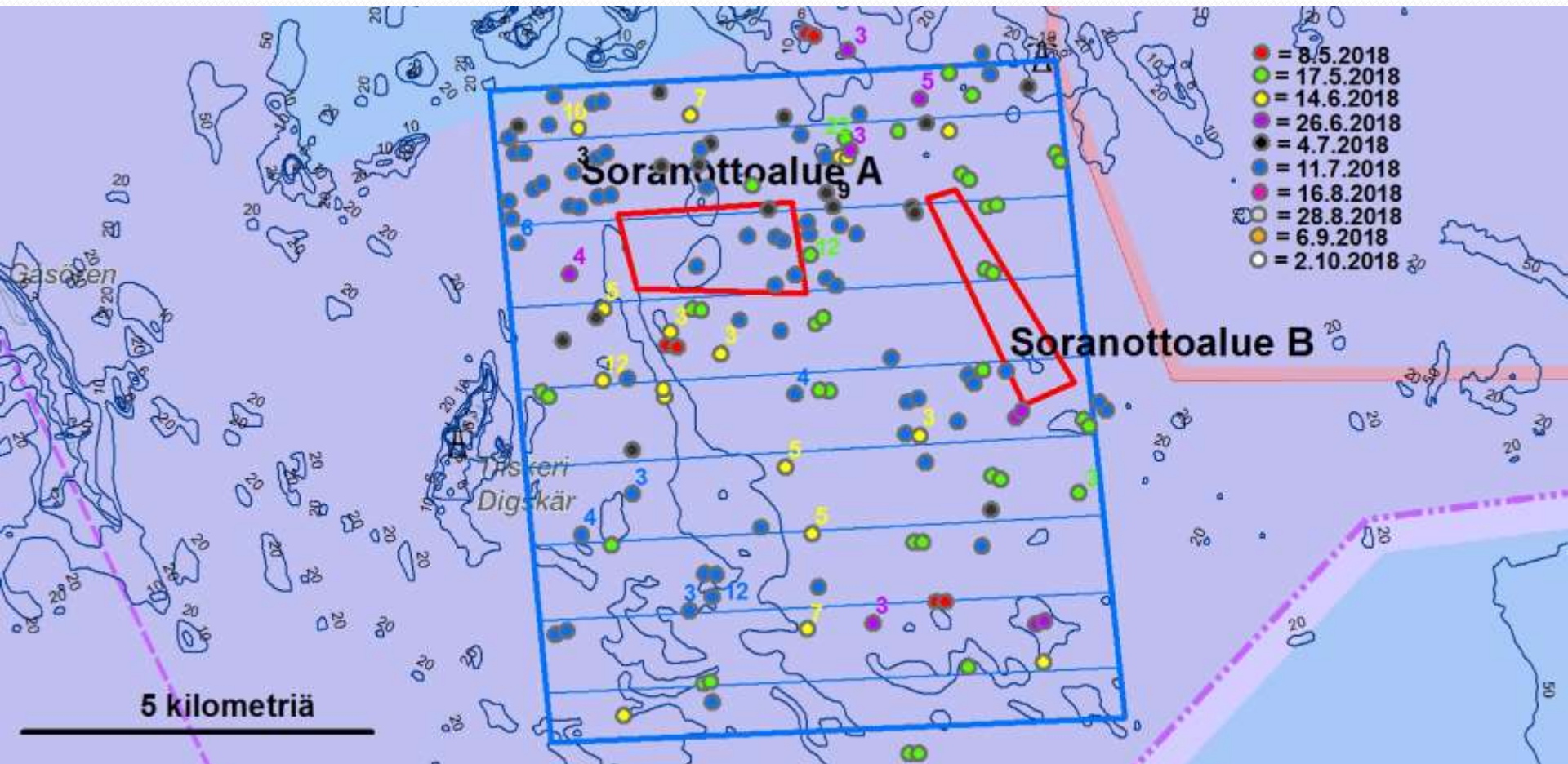
# Laskenta-alue



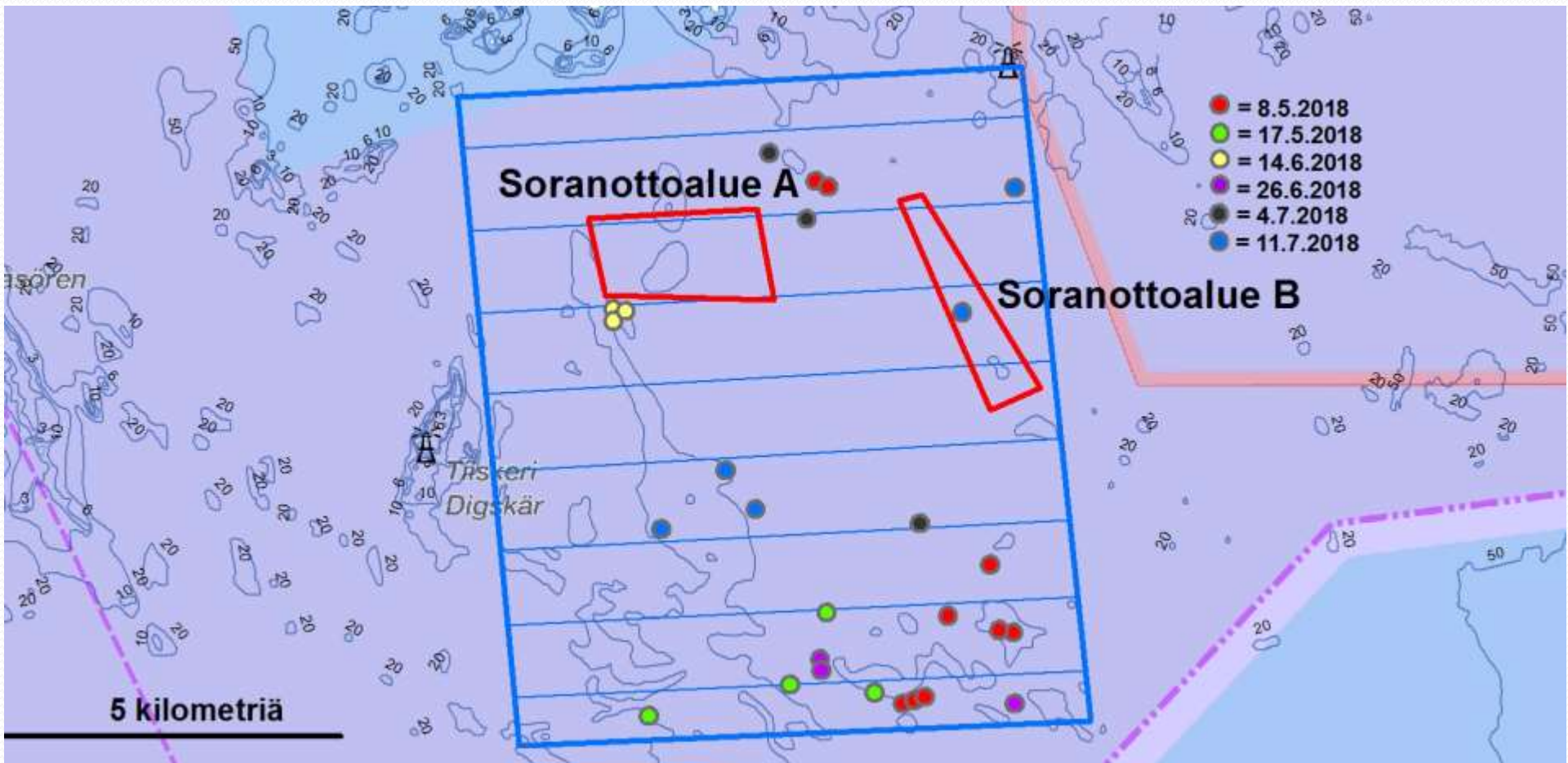
# Menetelmä

- Veneellä ajaen linjaa pitkin ajoittain pysähdellen ja molemmat puolet kiikaroiden
- Linnut merkitään kartalle, jossa syvyyskäyrät
- Sään oltava hyvä; näkyvyys riittävä ja tuuli heikko (<3-4 m/s)
- Linjojen välit enimmillään n 1000 metriä
- Linjoja voi seurata helposti plotterin ja kartan syvyyskäyrien avulla

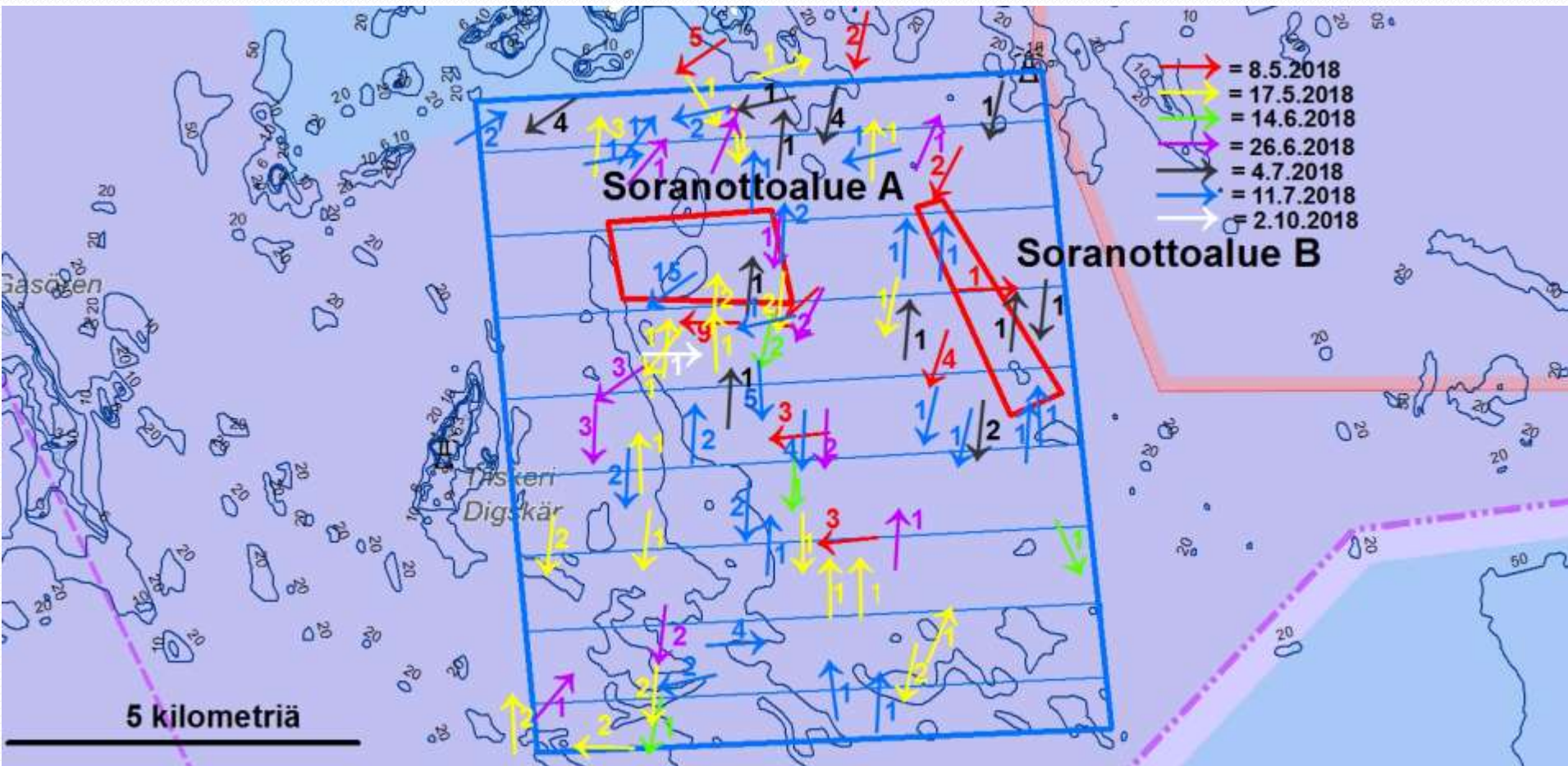
# Ruokit Loviisassa



# Etelänkiislat Loviisassa



# Lentävät ruokit



# KIITOS!

